

CĂTRE,

JUDETUL SALAJ

județ **SALAJ**, localitate **ZALAU** str. **1 DECEMBRIE**
1918 nr. **12** cod postal **450058** telefon **0260614120**

417567
loc 96/0034414
27.10.2015

Referitor la cererea de aviz de amplasament, înregistrată cu nr. **60601502974 / 22.10.2015**, pentru obiectivul **REABILITARE SI MODERNIZARE DRUM JUDETEAN DJ 108D:CRISENI(DN 1H)-CEHU SILVANIEI(DJ 196), Km 0+000-22+693** situat în **județ SALAJ, loc. CEHU SILVANIEI, str. LIBERTATII, nr. DJ 108D.**

În urma analizării documentației depuse suntem de acord cu realizarea obiectivului pe amplasamentul propus și se emite:

AVIZ DE AMPLASAMENT FAVORABIL Nr. 60601502974 / 26.10.2015

cu următoarele precizări :

1. Obiectivul nu este amplasat peste/sub instalațiile electrice din zonă și se încadrează în limitele normate de distanță față de acestea.
2. În zonă există rețea electrică de distribuție de medie tensiune - trifazată , în vederea viitoarei solicitări de racordare.
3. Avizul de amplasament nu constituie aviz tehnic de racordare. Pentru obținerea acestuia, în vederea racordării la rețeaua electrică de distribuție a obiectivului sau creșterea puterii absorbite de către acesta, consumatorul va solicita la SDEE Sucursala Zalău aviz tehnic de racordare.
4. Valabilitatea avizului este până la 25.09.2017, prelungindu-se cu durata de valabilitate a Certificatului de urbanism, respectiv a Autorizației de construire, cu condiția de a nu se schimba elementele care au stat la baza emiterii lui.
5. Prezentul aviz este valabil numai pentru amplasamentul obiectivului conform planului nr. PIZ 1-7, PS1-60,PTT1-5;PAP 1-4 și a Certificatului de urbanism nr. 128/25.09.2015.
6. Tariful de emitere a avizului de amplasament, în valoare de 117,80 lei, s-a achitat cu chitanța nr. *DPB 443 / 10/2015*
 - Instalațiile de distribuție aparținând SDEE Sucursala Zalău au fost trasate orientativ pe planul de situație anexat.
 - În zonă există instalații electrice ce nu aparțin SDEE Sucursala Zalău. Este necesar să vă adresați deținătorilor acestor instalații (Transelectrica, Hidroelectrica, Termoelectrica, alți deținători) în vederea obținerii avizelor de amplasament.
 - Săpăturile în zona traseelor de cabluri se vor face numai manual, cu asistență tehnică din partea SDEE.
 - Executarea lucrărilor în apropierea instalațiilor SDEE se va face cu respectarea strictă a condițiilor din prezentul aviz, precum și a normelor tehnice de protecția muncii specifice. Beneficiarul lucrării, respectiv executantul, sunt răspunzători și vor suporta consecințele, financiare sau de alta natură, ale eventualelor deteriorări ale instalațiilor și/sau prejudicii aduse utilizatorilor acestora ca urmare a nerespectării regulilor menționate.
 - Alte precizări în funcție de specificul obiectivului și amplasamentul respectiv.

Pe amplasamentul propus sunt rețele electrice:

- LES 20 KV; - LES 0,4 KV; - LEA 20 KV; - LEA 0,4 KV; - stalpi medie tensiune; - stalpi joasa tensiune.

Se va respecta distanta minima , de 7 m (gabarit) , pe verticala intre conductorul extrem al LEA ,la sageata maxima , si partea carosabila(drum) conform NTE 003/04/00 si PE 106/2003.

Lucrarile care se vor face pentru colectarea si evacuarea apelor pluviale (santuri , rigole) se vor executa fara sa afecteze stabilitatea stalpilor MT si JT , prizelor de pamant aferente stalpilor si bransamentelor in cablu (LES 0,4 KV) in localitatile:Cristur-Criseni, Bulgari, Salatig, Cehu-Silvaniei.

Pentru asigurarea conditiilor de coexistenta (respectare gabarite , distante apropiere) se vor efectua lucrari de deviere a retelelor electrice, daca acestea sunt necesare.
Costul acestor lucrari de deviere va fi suportat de catre beneficiar.

Se va solicita ASISTENTA TEHNICA si PREDARE AMPLASAMENT inainte de inceperea lucrarilor.
Se vor respecta distantele minime fata de retelele existente,conform normativelor NTE 007/08/00 , PE 106/2003 SI NTE 003/04/00.

Pe traseul DJ exista cablu 20 kV paralel cu DJ, astfel:

- din zona intersectie DJ cu drum spre Doba (DC 6A), spre Zalău (pe partea dreapta), cu subtraversare DJ in zona intersectie cu drum spre PTA 20/0,4 kV 7641 (Deseuri-Centru de management), l=aprox 1000m (proprietar CJS);
 - din zona intersectie DJ cu drum spre Deleni, Naimon (DC 8), de la separatorul 7657 la PTA 20/0,4 kV 7636 Bulgari Moara (spre Zalău-pe partea stanga), l=aprox 250m (SDEE Zalău);
- Se va solicita in mod special asistența tehnică pt.aceste zona de la PE Cehu.**

DIRECTOR/Șef CEM JT/Șef PE ing. Ardelean Marian
Ovidiu - Adrian



Numele și semnătura personalului SDEE care a emis
avizul : ing.Marincaș Danut



COD: DTN-PO-6.2-F02



AVIZ DE AMPLASAMENT CONDIȚIONAT NR. 356/02.11.2015

Documentația supusă avizării: **"Reabilitare și modernizare drum județean DJ 108D: CRIȘENI (DN 1H) – CEHU SILVANIEI (DJ 196) KM 0+000 – 22+693"**

Amplasament: MUN. CRIȘENI, DOBRIN, SĂȚĂȚIG, CEHU SILVANIEI, DJ 108D, JUD. SĂLAJ

Beneficiar: JUDEȚUL SĂLAJ

*În zona construibilă sunt pozate conducte distribuție gaze naturale presiune **redușă**, montaj subteran și suprateran, conform planșelor anexate.*

Folosirea avizului este condiționată de respectarea condițiilor tehnice impuse de "Norme tehnice pentru proiectarea, executarea și exploatarea sistemelor de alimentare cu gaze naturale – NTPEE – 2008", aprobate prin Ordinul nr. 5 din 5.02.2009 emis de Autoritatea Națională de Reglementare în Domeniul Energiei publicat în Monitorul Oficial al României, partea I, nr. 255 din 16.04.2009 și a Legii energiei electrice și a gazelor naturale 123/2012;

1. Se vor respecta distanțele de securitate între rețelele de distribuție/repartiție sau instalațiile de utilizare subterane a gazelor naturale și diferite construcții sau instalații învecinate conform articolului 3.12. din "Norme tehnice pentru proiectarea, executarea și exploatarea sistemelor de alimentare cu gaze naturale – NTPEE – 2008";

2. Se vor respecta distanțele de securitate între stații sau posturi de reglare și diferite construcții sau instalații învecinate conform articolului 3.19. din "Norme tehnice pentru proiectarea, executarea și exploatarea sistemelor de alimentare cu gaze naturale – NTPEE – 2008";

3. Prezentul aviz este valabil până la data la care expiră certificatul de urbanism în baza căruia a fost emis;

4. Dacă solicitantul obține autorizația de construire/desființare pentru obiectiv valabilitatea avizului de amplasament se extinde pe durata valabilității autorizației de construire/desființare;

5. Avizul de amplasament nu constituie aviz tehnic de racordare și nu poate fi utilizat ca atare;

6. Traseele conductelor de distribuție gaze naturale sunt orientative fiind obligatorie solicitarea prezentei reprezentantului operatorului de distribuție în vederea predării amplasamentului și prezentării traseului rețelelor existente;

7. Orice prejudiciu adus CPL Concordia Filiala Cluj România prin avariarea rețelelor de gaze naturale cât și pierderile rezultate de orice natură, va fi suportat de către beneficiar/executant.

8. Lucrările proiectate prin această documentație în zona rețelelor de gaze naturale subterane, vor fi prevăzute a se executa obligatoriu manual.

9. La intersecția între rețelele edilitare se vor respecta cu strictețe condițiile impuse de legislația în vigoare, protejarea acestora în tuburi de protecție.

10. Soluția eventualelor relocări a conductelor de gaze naturale se vor stabili punctual, pentru fiecare caz în parte.

11. Lucrările de proiectare și execuție a relocărilor conductelor vor fi realizate de operatori economici autorizați anre.

12. Costul relocării conductei pentru realizarea investiției va fi suportat exclusiv de către beneficiar, respectiv Consiliul Județean Sălaj

13. Anexat vă restituim câte 1 exemplar din fișa tehnică, planul de încadrare în zonă și planul de situație, cu rețelele de gaze naturale existente.

Întocmit,
Ing. Roxana Feurdean




Director Tehnic,
Ing. Luana Săftescu





**SOCIETATEA NAȚIONALĂ DE TRANSPORT
GAZE NATURALE "TRANSGAZ" SA MEDIAȘ**
Capital social: 117 738 440,00 LEI
ORC: J32/301/2000; C.I.F.: RO13068733
P-ța C. I. Molaș nr. 1, cod: 551130, Mediaș, Jud. Sibiu
Tel.: 0040 269 803333, 803334; Fax: 0040 269 839029
http://www.transgaz.ro; E-mail: cabinet@transgaz.ro



Nr. 58530/2095/06.12.2017

Către,

**CONSILIUL JUDEȚEAN SĂLAJ prin Președinte, Dl. Marc Tiberiu,
Str. /Piața 1 Decembrie 1918, nr. 12, Zalău, jud. Sălaj,**

Referitor la solicitarea dvs. înregistrată la S.N.T.G.N. TRANSGAZ S.A. Mediaș cu nr. 53645/09.11.2017, privind eliberarea avizului de amplasament pentru lucrarea

Reabilitare și modernizare DJ 108 D: Crișeni (DN 1H) - Cehu Silvaniei (DJ 196), jud. Sălaj,

vă comunicăm că în urma analizării documentației depuse se emite:

AVIZ FAVORABIL

cu respectarea obligatorie a următoarelor condiții:

Condiții tehnice:

1. Înainte de începerea lucrărilor se va lua legătura cu Exploatarea Teritorială Cluj - Sector Dej, str. Miron Costin, nr.8, tel. 0264/212385, pentru asigurarea asistenței tehnice și supravegherea lucrărilor în zona conductei.
2. În zona de intersecție cu conducta de transport gaze, lucrările de modernizare se vor încadra în limitele amprizei existente a drumului.
3. În zona de 6 m, de o parte și de alta a conductei de gaze, lucrările de săpătură și umplutură se vor executa cu atenție deosebită (manual, dacă se poate) pentru evitarea lovirii conductei, tubului de protecție și izolației anticorozive.
4. Constructorul va lua toate măsurile de respectare a legislației în vigoare cu privire la prevenirea și stingerea incendiilor și apărarea împotriva incendiilor.

Condiții generale:

1. În cazul în care, datorită lucrărilor ce fac obiectul prezentului aviz, se va produce avarierea/deteriorarea conductei de transport gaze 400 Zalău - Șimleu Silvaniei (conform planșei PS 2, anexată documentației, vizată de Exploatarea Teritorială Cluj), costurile de remediere și daunele produse (inclusiv costurile aferente pierderilor de gaze naturale și de restabilire a funcționalității elementelor afectate) vor fi suportate de beneficiarul avizului.
2. În cazul nerespectării condițiilor impuse mai sus, avizul își pierde valabilitatea.

Prezentul aviz este valabil 12 luni de la data emiterii.

DIRECTOR GENERAL,

Ion STERIAN

**S.C. TELEKOM ROMANIA COMMUNICATIONS S.A.**

Nr. de ordine în Registrul Comerțului: J40/8926/1997
CIF: RO427320
Sediu social: București, Sector 1, P-ta Presei Libere, Nr. 3-5, Clădirea City Gate,
Etajele 7-18 din Turnul de Nord
Divizia: **ACCES SI TRANSPORT ROMANIA**
Departamentul: **PROIECTARE & INVENTAR A REȚELEI PASIVE**
Compartimentul: **PROIECTARE REȚEA PASIVA NORD**

Data: 07.11.2017
Numar de înregistrare: 329/ 06.11.2017

Avis nr: 329

Către:

JUDEȚUL SALAJ**AVIZ CONDIȚIONAT**

Ca urmare a documentației dvs. depusă la **S.C. TELEKOM ROMANIA COMMUNICATIONS S.A.** - Centrul de Operațiuni MM-SM-SJ, înregistrată sub nr. 329/06.11.2016, privind lucrarea „**REABILITARE SI MODERNIZARE DRUM JUDEȚEAN DJ108D: CRISENI (DN1H) – CEHU SILVANIEI (DJ196), KM 0+000 – 22+693**”, județul Sălaj, conform cu documentația depusă, vă comunicăm următoarele:

Prezentul aviz prelungește valabilitatea avizului cu nr. 239/ 07.11.2016 (128/ 15.10.2015) în condițiile în care nu au fost aduse proiectului de la acea data modificări de nici un fel

În zona de interes, S.C. TELEKOM ROMANIA COMMUNICATIONS S.A. are amplasate cabluri de telecomunicații instalate aerian și în sapatura

Având în vedere importanța deosebită a rețelei de cabluri telefonice proprietatea TELEKOM, cât și faptul că acestea vor fi afectate de lucrările proiectate conform documentației prezentate TELEKOM este de acord cu aceasta lucrare numai în condițiile îndeplinirii următoarelor măsuri de protecție a rețelelor telefonice subterane și/sau aeriene:

- *Execuția lucrărilor pentru care s-a solicitat avizul, efectuate în zona instalațiilor de telecomunicații, se vor executa numai sub asistența tehnică a TELEKOM. Pentru aceasta, cu 30 zile lucrătoare înainte de începerea lucrărilor beneficiarul / constructorul va solicita acordarea de asistență tehnică, telefonic și prin fax, la Departament Centru de Operațiuni MM-SM-SJ*
 - **TELEKOM ROMANIA – tehn. Brandas Ioan 0260.604189, 0260.604248, 0760.247182 - fax.0260.604108**
- *Predarea amplasamentului privind rețeaua Tc. existentă se va concretiza prin semnarea unui Proces Verbal de predare / primire amplasament, ce va constitui anexa a unei Minute/Convenții, semnate de ambele părți, beneficiar / constructor și S.C. TELEKOM ROMANIA COMMUNICATIONS S.A., la predarea amplasamentului.*
- *În cazul în care sunt produse avarii ale instalațiilor de telecomunicații, ca urmare a nerespectării prevederilor prezentului aviz, contravaloarea lucrărilor de remediere a instalațiilor avariate, precum și daunele solicitate de clienții S.C. TELEKOM ROMANIA COMMUNICATIONS S.A. datorită întreruperii furnizării serviciilor, vor fi suportate de cel care a produs avaria.*
- *Se vor respecta cu strictețe standardele de coexistență între rețelele edilitare*
- ***OBS: în cazul în care anumite lucrări necesită devieri ale rețelelor de telecomunicații sau lucrări suplimentare de protecție a acestora, acestea se vor executa pe baza de proiect (se va depune o nota de comanda către compartimentele specializate). Cheltuielile pentru întocmirea documentației tehnice de deviere și contravaloarea lucrărilor vor fi suportate de solicitant***

S.C. TELEKOM ROMANIA COMMUNICATIONS S.A.

- Contravaloarea lucrării de deviere și protecție a rețelei de telecomunicații (proiectare+execuție) va fi inclusă în devizul general al investiției de bază în așa fel încât după finalizarea execuției Proiectului, partea din proiect privitoare la devierea și protecția instalațiilor de telecomunicații să poată fi transferată/preluată în patrimoniul S.C. TELEKOM ROMANIA COMMUNICATIONS S.A. în locul secțiunii inițiale, afectată de execuția proiectului.
- Lucrarea de protecție și deviere a cablurilor telefonice afectate de această lucrare, va fi executată prin grija beneficiarului respectiv **JUDEȚUL SĂLAJ** cu un constructor de specialitate, numai sub asistența tehnică S.C. TELEKOM ROMANIA COMMUNICATIONS S.A. Pentru aceasta cu 48 ore înainte de începerea lucrărilor beneficiarul / constructorul va solicita acordarea de asistență tehnică, telefonic și prin fax, la cu **tehn. Brandas Ioan 0260.604189, 0260.604248, 0760.247182**
- În cazul lucrărilor de reabilitare drumuri, vor fi incluse și fondurile necesare ridicării sau coborârii gurilor de cămine telefonice la noul nivel al carosabilului, în cazul în care nivelul acestuia se va modifica față de cel existent, în urma lucrărilor de modernizare proiectate. **Căminele telefonice NU se vor acoperi sau îngropa sub alte construcții.**
- În zona cablului telefonic aerian se lucrează cu atenție, iar utilajele care lucrează în zonă nu vor circula cu bena sau cupa ridicate, pentru a evita deteriorarea rețelei de telecomunicații .
- Titularul avizului răspunde, conform legii, de respectarea condițiilor generale și speciale cu privire la proiectarea și executarea de lucrări **ÎN ZONA DE PROTECȚIE A REȚELOR DE TELECOMUNICAȚII.**
- Constructorul va lucra, în zona de protecție a rețelor de telecomunicații, **numai după protejarea acestora**
- **Constructorul este obligat** să comunice imediat la Centrul Operațiuni MM-SM-SJ, telefon 0260.604248, orice deteriorare (afectare) a rețelei de telecomunicații din zona avizată; să asigure forța de muncă necalificată și mijloacele mecanizate solicitate de echipa de intervenție a S.C. TELEKOM ROMANIA COMMUNICATIONS S.A. , în vederea degajării cablurilor de telecomunicații afectate și a lucrărilor conexe.
- Aducerea la cunoștința tuturor antreprenorilor sau subantreprenorilor care execută lucrări în cadrul acestui program a condițiilor prezentului aviz

Se interzice folosirea informațiilor referitoare la instalațiile telefonice din prezentul aviz, în alte scopuri decât cele pentru care au fost furnizate, ca și transmiterea lor unor terți.

Prezentul aviz este valabil până la data de expirare a Certificatului de Urbanism.

FARA TAXA


Responsabil Avize Tehnice
ILIEȘIU MIHAI
07.11.2017





ADMINISTRAȚIA NAȚIONALĂ "APELE ROMÂNE"
ADMINISTRAȚIA BAZINALĂ DE APĂ "SOMEȘ - TISA" CLUJ - NAPOCA
Cluj - Napoca, str. Vânătorului, nr. 17, cod poștal 400213
Tel.: 0264/433.028; Fax: 0264/433.026
E - mail: avize@dast.rowater.ro

Cod Fiscal: RO 18269681/10.01.2006; Cod IBAN RO43 TREZ 2162 0F33 0800 XXXX



<http://www.rowater.ro>

Cod F - AA - 14 (Dosar Î₁).

AVIZ DE GOSPODĂRIRE A APELOR

Nr. 24 din 09.02.2016

privind **Reabilitare si modernizare drum judetean DJ 108D: Criseni (DN1H) – Cehu Silvaniei (DJ196), km 0+000 – 22+693, jud. Salaj**

I. Date generale

- beneficiar lucrare: Consiliul Judetean Salaj, P-ta 1 Decembrie 1918, nr.12, jud. Salaj;
- proiectant general: S.C. Capital Vision S.R.L., str. Calea Munteniei, nr. 56, Focsani, jud. Vrancea;
- proiectant de specialitate: Cert Prodex S.R.L., str. Mures, nr.5, jud. Vrancea;
- spațiul hidrografic: bazinul hidrografic Salaj, raul Horoat si afluentii sai (Valea Barsa) , raul Salaj si afluentii sai (paraul Fanetei, Valea Verveghiului, paraul Mineu, Valea Catusna, paraul Saliste, Valea Bulgari, Valea Dej);
- localizarea obiectivului: traverseaza localitatile Cristur-Crisenim, Dobrin, Bulgari si Salatig si se continua pana la intrarea in localitatea Cehu Silvaniei;

II. Necesitatea și oportunitatea investiției

Lucrarile prezentate in documentatia tehnica de fundamentare sunt necesare pentru îmbunatatirea infrastructurii, prin asigurarea unor conditii optime de siguranta si confort în circulatia rutiera. Traseul propus reprezinta unica legatura a comunitatilor Cehu Silvaniei, Salatig, Bulgari si Dobrin catre rețeaua TEN-T;

Pentru obiectiv a fost solicitat si s-a emis de catre Consiliul Judetean Salaj, Certificatul de Urbanism nr. 128/25.09.2015.

III. Elemente de coordonare și cooperare

Conform prevederilor STAS 4273 - 83, lucrarea se încadreaza în clasa a IV-a de importanta, fiind dimensionata (STAS 4068/2-87) pentru conditiile normale de exploatare la probabilitatea anuala de depasire a debitelor $Q_{5\%}=65 \text{ m}^3/\text{s}$;

Studiul hidrologic necesar dimensionării din punct de vedere hidrotehnic al lucrărilor, a fost furnizat de către Institutul National de Hidrologie si Gospodarie a Apelor din cadrul Administrației Nationale "Apele Romane" cu nr. CF 928/2015;

Urmare solicitarii Consiliului Judetean Salaj înregistrata la Administratia Bazinala de Apa "Somes - Tisa" la nr. 1556/04.02.2016 avand în vedere continutul documentatiei tehnice prezentate, în conformitate cu prevederile Legii Apelor nr. 107/1996 cu modificarile si completarile ulterioare, a Ordonantei de Urgenta a Guvernului nr.

A.N. "APELE ROMÂNE"
A.B.A. SOMEȘ-TISA
Serv. Avize Autorizații - 7
VIZAT SPRE NESCHIMBARE

107/2002, privind înființarea Administrației Naționale "Apele Române", aprobată prin Legea nr. 404/2003 și Ordinului nr. 662/2006 al ministrului mediului și gospodăririi apelor, privind procedura și competențele de emitere a avizelor și autorizațiilor de gospodărire a apelor, ținând seama de prevederile Schemei de amenajare a bazinului hidrografic Someș - Tisa, se emite

AVIZ DE GOSPODĂRIRE A APELOR

pentru **Reabilitare și modernizare drum județean DJ 108D: Criseni (DN1H) – Cehu Silvaniei (DJ196), km 0+000 – 22+693**, jud. Salaj, conform documentației care prevede:

~modernizarea și reabilitarea unui sector din drumul județean DJ 108D pe o lungime totală de 22693 m, de la km 0+000 – 22+693; în afara localității se adoptă profilul transversal tip 1 conform planșei PTT-1 (ampriza drumului 10,90 m din care: lățimea părții carosabile 2x3 m, benzi de încadrare 2x0,25 m, acostament 2x0,75 m și 2x1,45 m lățimea santurilor trapezoidale pereate; panta transversală a drumului va fi de 2,5%, iar a acostamentului de 4%), iar în localitate profilul transversal tip 2 conform planșei PTT-2 (ampriza drumului 13,90 m din care: lățimea părții carosabile 2x3 m, benzi de încadrare 2x0,25 m, acostament 2x0,75 m, lățimea santurilor trapezoidale pereate 2x1,45 m și 2x1,50 m trotuare pietonale; panta transversală a drumului va fi de 2,5%, a acostamentului de 4%, iar a trotuarelor de 2%);

~colectarea apelor pluviale se va realiza prin intermediul santurilor trapezoidale pereate care se vor executa pe o lungime totală de 45386 m;

~evacuarea apelor din zona drumului: la racordurile cu drumurile laterale de exploatare se va realiza prin intermediul a 49 de podete tubulare cu DN 400 mm și lungimea de 6 m, la racordurile cu drumurile laterale comunale se va realiza prin intermediul a 53 podete tubulare cu DN 800 mm și lungimea de 9 m, din zona santurilor pereate se va realiza prin intermediul podetelor tubulare cu DN 800 mm și a 4 podete dalate de 5 m și 2 m;

~execuția unui pod oblic 70° pe DJ 108D, la km 17+825, peste raul Salaj:

-infrastructura se va realiza din culee masive pe fundații din beton simplu C16/20; elevațiile culeelor, cuzinetul și zidul de gardă se vor realiza din beton C25/30; culeele au prevăzute drenuri din piatră brută în spațiile acestora; lumina podului va fi de 8,66 m;

-suprastructura se va realiza din 16 grinzi prefabricate pretensionate cu corzi aderente, montate juantiv, cu lungimea de 10 m și înălțimea de 52 cm; se va turna o placă de suprabetonare la partea superioară cu o grosime cuprinsă între 12-18 cm și se va monta parapete din panouri metalice; calea este prevăzută cu 2 benzi de circulație 2x3,90 m și trotuare 2x1,50 m; lungimea_{în axul drumului} = 16,06 m, lățimea_{lungimea în firul apei} = 11,40 m și înălțimea de liberă trecere este de 1 m la debitul cu asigurarea de 5%;

- se vor executa aparari de mal din gabioane pe o lungime de 15 m în aval și 15 m în amonte;

-racordarea terasamentelor în rambleu se va realiza prin casii; sunt prevăzute plăci de racordare cu terasamentele pentru rampele de acces la pod;

Avizul de gospodărire a apelor se emite cu următoarele condiții:

1. Începerea execuției se va anunța cu 10 zile înainte la Sistemul de Gospodărire a Apeilor Salaj;
2. Pe parcursul execuției lucrărilor și după, constructorul și beneficiarul au obligația de a

A.N. "APELE ROMÂNE"
A.B.A. SOMEȘ-TIȘA
Serv. Avize Autorizații - 7
VIZAT SPRE NESCHIMBARE

asigura scurgerea libera a apelor, depozitarea de materiale sau stationarea utilajelor în albie fiind interzisa. În perioada de executie a lucrarilor se vor lua toate masurile ce se impun pentru evitarea poluarii apelor, pentru protectia factorilor de mediu, a zonelor apropiate si se va respecta întocmai tehnologia de executie prezentata, luandu-se masuri de prevenire si combatere a poluarilor accidentale, în special cu produse petroliere ca urmare a exploatarii utilajelor tehnologice;

3. Receptia lucrarilor se va face în prezenta delegatului Sistemului de Gospodarire a Apelor Salaj;

4. Dupa finalizarea lucrarilor, beneficiarul are obligatia sa solicite emiterea Autorizatiei de gospodarire a apelor, in conformitate cu prevederile Legii Apelor nr. 107/1996 cu completările si modificările ulterioare (potrivit careia, beneficiarul are obligatia sa intretină albia si malurile cursului de apa si sa asigure sectiunea optima de scurgere, pe cheltuiala proprie, în limita a doua lungimi ale podului în albia majora în amonte si în limita unei lungimi a podului in albia minora in aval);

5. Pana la data receptiei lucrarilor, beneficiarul va întreprinde masurile necesare în vederea montarii unei mire hidrometrice, amplasamentul acesteia se va stabili impreuna cu specialistii Statiei hidrometrice din cadrul Sistemului de Gospodarire a Apelor Salaj;

6. Corelarea lucrarilor reglementate prin prezentul aviz cu proiectul de regularizare nr. 0205-07 "Regularizare Vale Salaj, judetul Salaj" elaborat de S.C. Constar 92 S.R.L. Baia Mare si obtinerea avizului S.C. Compania de Apa Somes S.A. pentru traversarea conductei apa-canal existenta in sectiunea podului.

Avizul de gospodarire a apelor isi mentine valabilitatea pe toata durata de realizare a lucrarilor, daca executia acestora a început la cel mult 24 de luni de la data emiterii acestuia si daca au fost respectate prevederile inscise în aviz; în caz contrar avizul isi pierde valabilitatea.

Nerespectarea prevederilor prezentului aviz atrage dupa sine răspunderea administrativa, dupa caz, precum si raspunderea civila sau penala conform prevederilor Legii Apelor nr. 107/1996, cu modificarile si completarile ulterioare, in cazul producerii de prejudicii persoanelor fizice ^{si}/_{sau} juridice.

Un exemplar din documentatie, stampilat si semnat spre neschimbare, s-a transmis solicitantului, impreuna cu un exemplar din aviz.

DIRECTOR,
ing. Ioan ROSU



SEF SERVICIU AVIZE SI AUTORIZATII
biolog Iulia SELAGEA

Întocmit,
ing. Bianca COMSA

A.N. "APELE ROMÂNE"
A.B.A. SOMEȘ-TISA
Serv. Avize Autorizații - 7
VIZAT SPRE NESCHIMBARE



ADMINISTRAȚIA NAȚIONALĂ "APELE ROMÂNE"
ADMINISTRAȚIA BAZINALĂ DE APĂ "SOMEȘ - TISA" CLUJ - NAPOCA
Cluj - Napoca, str. Vânătorului, nr. 17, cod poștal 400213
Tel.: 0264/433.028; Fax: 0264/433.026
E - mail: avize@dast.rowater.ro

Cod Fiscal: RO 18269681/10.01.2006; Cod IBAN RO43 TREZ 2162 0F33 0800 XXXX

<http://www.rowater.ro>

Cod F - AA - 14 (Dosar I₁).

AVIZ DE GOSPODĂRIRE A APELOR

Nr. 347 din 10.11.2016

Modificator al avizului de gospodărire a apelor nr. 24/09.02.2016

privind **Reabilitare si modernizare drum judetean DJ 108D: Criseni (DN1H) – Cehu Silvaniei (DJ196), km 0+000 – 22+693**, jud. Salaj

I. Date generale

- beneficiar lucrare: Consiliul Judetean Salaj, P-ta 1 Decembrie 1918, nr.12, jud. Salaj;
- proiectant general: S.C. Capital Vision S.R.L., str. Calea Munteniei, nr. 56, Focsani, jud. Vrancea;
- proiectant de specialitate: Cert Prodex S.R.L., str. Mures, nr.5, jud. Vrancea;
- spațiul hidrografic: bazinul hidrografic Salaj, raul Horoat si afluentii sai (Valea Barsa) , raul Salaj si afluentii sai (paraul Fanetei, Valea Verveghiului, paraul Mineu, Valea Catusna, paraul Saliste, Valea Bulgari, Valea Dej);
- localizarea obiectivului: traverseaza localitatile Cristur - Criseni, Dobrin, Bulgari si Salatig si se continua pana la intrarea in localitatea Cehu Silvaniei;

II. Necesitatea și oportunitatea investiției

Lucrarile prezentate in documentatia tehnica de fundamentare sunt necesare pentru îmbunatatirea infrastructurii, prin asigurarea unor conditii optime de siguranta si confort în circulatia rutiera. Traseul propus reprezinta unica legatura a comunitatilor Cehu Silvaniei, Salatig, Bulgari si Dobrin catre rețeaua TEN-T;

Pentru obiectiv a fost solicitat si s-a emis de catre Consiliul Judetean Salaj, Certificatul de Urbanism nr. 128/25.09.2015.


III. Elemente de coordonare și cooperare

Conform prevederilor STAS 4273 - 83, lucrarea se încadrează în clasa a IV-a de importanta, fiind dimensionata (STAS 4068/2-87) pentru conditiile normale de exploatare la probabilitatea anuala de depasire a debitelor $Q_{5\%}=65 \text{ m}^3/\text{s}$;

Studiul hidrologic necesar dimensionării din punct de vedere hidrotehnic al lucrărilor, a fost furnizat de către Institutul National de Hidrologie si Gospodărire a Apeilor din cadrul Administrației Nationale "Apele Romane" cu nr. CF 928/2015;

Obiectivul a fost reglementat anterior din punct de vedere al gospodăririi apelor cu avizul nr. 24/09.02.2016, prezentul act fiind emis in vederea realizarii unui pod provizoriu, necesar pe durata de executie a lucrarilor.

Urmare solicitarii Consiliului Judetean Salaj înregistrata la Administratia Bazinala de Apa "Somes - Tisa" la nr. 15416/31.10.2016 avand în vedere continutul documentatiei tehnice prezentate, în conformitate cu prevederile Legii Apeilor nr. 107/1996 cu modificarile si completarile ulterioare, a Ordonantei de Urgenta a Guvernului nr. 107/2002, privind înființarea Administratiei Nationale "Apele Romane", aprobată prin



A.N. "APELE ROMÂNE"
A.B.A. SOMEȘ-TISA
Serv. Avize Autorizații - 7
VIZAT SPRE NESCHIMBARE

Legea nr. 404/2003 și Ordinului nr. 662/2006 al ministrului mediului și gospodăririi apelor, privind procedura și competențele de emitere a avizelor și autorizațiilor de gospodărire a apelor, ținând seama de prevederile Schemei de amenajare a bazinului hidrografic Someș - Tisa, se emite

AVIZ DE GOSPODĂRIRE A APELOR

pentru **Reabilitare și modernizare drum județean DJ 108D: Criseni (DN1H) – Cehu Silvaniei (DJ196), km 0+000 – 22+693**, jud. Salaj, conform documentatei care prevede:

~modernizarea și reabilitarea unui sector din drumul județean DJ 108D pe o lungime totală de 22693 m, de la km 0+000 – 22+693; în afara localității se adoptă profilul transversal tip 1 conform planșei PTT-1 (ampriza drumului 10,90 m din care: lățimea părții carosabile 2x3 m, benzi de încadrare 2x0,25 m, acostament 2x0,75 m și 2x1,45 m lățimea santurilor trapezoidale pereate; panta transversală a drumului va fi de 2,5%, iar a acostamentului de 4%), iar în localitate profilul transversal tip 2 conform planșei PTT-2 (ampriza drumului 13,90 m din care: lățimea părții carosabile 2x3 m, benzi de încadrare 2x0,25 m, acostament 2x0,75 m, lățimea santurilor trapezoidale pereate 2x1,45 m și 2x1,50 m trotuare pietonale; panta transversală a drumului va fi de 2,5%, a acostamentului de 4%, iar a trotuarelor de 2%);

~colectarea apelor pluviale se va realiza prin intermediul santurilor trapezoidale pereate care se vor executa pe o lungime totală de 45386 m;

~evacuarea apelor din zona drumului: la racordurile cu drumurile laterale de exploatare se va realiza prin intermediul a 49 de podete tubulare cu DN 400 mm și lungimea de 6 m, la racordurile cu drumurile laterale comunale se va realiza prin intermediul a 53 podete tubulare cu DN 800 mm și lungimea de 9 m, din zona santurilor pereate se va realiza prin intermediul podetelor tubulare cu DN 800 mm și a 4 podete dalate de 5 m și 2 m;

~execuția unui pod oblic 70° pe DJ 108D, la km 17+825, peste raul Salaj:

-infrastructura se va realiza din culee masive pe fundații din beton simplu C16/20; elevațiile culeelor, cuzinetul și zidul de gardă se vor realiza din beton C25/30; culeele au prevăzute drenuri din piatra brută în spatele acestora; lumina podului va fi de 8,66 m;

-suprastructura se va realiza din 16 grinzi prefabricate pretensionate cu corzi aderente, montate jantiv, cu lungimea de 10 m și înălțimea de 52 cm; se va turna o placă de suprabetonare la partea superioară cu o grosime cuprinsă între 12-18 cm și se va monta parapete din panouri metalice; calea este prevăzută cu 2 benzi de circulație 2x3,90 m și trotuare 2x1,50 m; lungimea_{în axul drumului} = 16,06 m, lățimea_{lungimea în firul apei} = 11,40 m și înălțimea de liberă trecere este de 1 m la debitul cu asigurarea de 5%;

- se vor executa aparari de mal din gabioane pe o lungime de 15 m în aval și 15 m în amonte;

-racordarea terasamentelor în rambleu se va realiza prin cașuri; sunt prevăzute plăci de racordare cu terasamentele pentru rampele de acces la pod;

~execuția unui pod provizoriu, cu o singură bandă de circulație, realizat din două tuburi premo, amplasat în amonte de podul existent;

Avizul de gospodărire a apelor se emite cu următoarele condiții:

1. Începerea execuției se va anunța cu 10 zile înainte la Sistemul de Gospodărire a Apelor Salaj;

A.N. "APELE ROMÂNE"
A.B.A. SOMEȘ-TISA
Serv. Avize Autorizații - 7
VIZAT SPRE NESCHIMBARE

2. Pe parcursul executiei lucrarilor si dupa, constructorul si beneficiarul au obligatia de a asigura scurgerea libera a apelor, depozitarea de materiale sau stationarea utilajelor în albie fiind interzisa. În perioada de executie a lucrarilor se vor lua toate masurile ce se impun pentru evitarea poluarii apelor, pentru protectia factorilor de mediu, a zonelor apropiate si se va respecta întocmai tehnologia de executie prezentata, luandu-se masuri de prevenire si combatere a poluarilor accidentale, în special cu produse petroliere ca urmare a exploatarii utilajelor tehnologice;

3. Receptia lucrarilor se va face în prezenta delegatului Sistemului de Gospodarire a Apelor Salaj;

4. Dupa finalizarea lucrarilor, beneficiarul are obligatia sa solicite emiterea Autorizatiei de gospodarire a apelor, în conformitate cu prevederile Legii Apelor nr. 107/1996 cu completările si modificările ulterioare (potrivit careia, beneficiarul are obligatia sa întretină albia si malurile cursului de apa si sa asigure sectiunea optima de scurgere, pe cheltuiala proprie, în limita a doua lungimi ale podului în albia majora în amonte si în limita unei lungimi a podului în albia minora în aval);

5. Pana la data receptiei lucrarilor, beneficiarul va întreprinde masurile necesare în vederea montarii unei mire hidrometrice, amplasamentul acesteia se va stabili împreuna cu specialistii Statiei hidrometrice din cadrul Sistemului de Gospodarire a Apelor Salaj;

6. Corelarea lucrarilor reglementate prin prezentul aviz cu proiectul de regularizare nr. 0205-07 "Regularizare Vale Salaj, judetul Salaj" elaborat de S.C. Constar 92 S.R.L. Baia Mare si obtinerea avizului S.C. Compania de Apa Somes S.A. pentru traversarea conductei apa-canal existenta în sectiunea podului.

7. Prezentul aviz nu se refera la stabilitatea si rezistenta lucrarilor propuse, precum si la calitatea materialelor prevazute în cadrul lucrarilor.

8. Podetul provizoriu va asigura tranzitarea debitului maxim cu probabilitatea de depasire corespunzatoare clasei de importanta.

Avizul de gospodarire a apelor isi mentine valabilitatea pe toata durata de realizare a lucrarilor, daca executia acestora a început la cel mult 24 de luni de la data emiterii acestuia si daca au fost respectate prevederile înscrise în aviz; în caz contrar avizul isi pierde valabilitatea.

Nerespectarea prevederilor prezentului aviz atrage dupa sine răspunderea administrativa, dupa caz, precum si raspunderea civila sau penala conform prevederilor Legii Apelor nr. 107/1996, cu modificarile si completarile ulterioare, în cazul producerii de prejudicii persoanelor fizice ^{si/sau} juridice.

Un exemplar din documentatie, stampilat si semnat spre neschimbare, s-a transmis solicitantului, împreuna cu un exemplar din aviz.


DIRECTOR,
ing. Cristian CIULBEA



DIRECTOR TEHNIC R.A.P.M.
ing. Ioan ROSU

**SEF SERVICIU AVIZE SI
AUTORIZATII**
biolog Iulia SELAGEA

Intocmit
ing. Bianca COMSA



280

Sucursala Zalău

Consiliul Județean Cluj

COMPANIA DE APĂ
SOMEȘ S.A.

450062 Zalău, ROMÂNIA, Bd. Mihai Viteazu, Nr. 23A
Tel: +40-260-661.151; Fax: +40-260-615.431
E-mail: cassazalau@yahoo.com, Web: www.casomes.ro

CAPITAL VISION FOCSANI
(DENUMIRE PROIECTANT)

CAS SA
(DENUMIRE SOCIETATE/REGIE
FURNIZOR/ADMINISTRATOR DE UTILITĂȚI URBANE)

FIȘA TEHNICĂ
în vederea emiterii Acordului Unic.
Aviz pentru amplasament și/sau branșament (racord)
pentru REABILITARE ȘI MODERNIZARE DRUM JUDEȚEAN DJ 108A

1. DATE DE IDENTIFICARE A OBIECTIVULUI DE INVESTIȚII

1. - Denumire DRUM JUDEȚEAN DJ 108A: Criseni - Cehu Silvaniei
2. - Amplasament Criseni - Cehu Silvaniei
3. - Beneficiar CONSILIUL JUDEȚEAN SĂLAJ
4. - Proiect nr. 7856-1/2015 elaborator SC CAPITAL VISION SRL

2. CARACTERISTICILE TEHNICE SPECIFICE ALE INVESTIȚIEI

2.1. AMPLASAMENT:

Criseni - Cehu Silvaniei

2.2. BRANȘAMENT / RACORD:

2.3. CARACTERISTICILE TEHNICE CARE TREBUIE ASIGURATE PRIN PROIECT

3. MODUL DE ÎNDEPLINIRE A CERINTELOR AVIZATORULUI:

4. MODUL DE ÎNDEPLINIRE A CONDIȚIILOR ȘI RESTRICTIILOR IMPUSE:

ÎNTOCMIT

L.S.

5. Văzând specificările prezentate în FIȘA TEHNICĂ privind modul de îndeplinire a cerințelor de avizare, precum și documentația depusă pentru autorizare (PAC/PAD/POE), se acordă:

AVIZ FAVORABIL

în vederea emiterii Acordului unic fără/cu următoarele condiții Asistență tehnică la predarea amplasamentului și pe parcursul execuției acestora.
- Cuprinderea în proiectul tehnic a tuturor lucrărilor necesare funcționării în condiții de siguranță a rețelelor (SOCIETATEA/REGIA AVIZATOARE)
(nume, prenume, semnătură)
de apă și canalizare menajere existente pe traseul DJ 108A -
Data: 02.12.2015 CRISENI - CEHU SILVaniei

02.12.2015

BIROU TEHNIC
ING. CHEHE LIVIA

DIRECTOR
ING. F. REUGA





450062 Zalău, ROMÂNIA, Bd. Mihai Viteazu, Nr. 23A
Tel: +40-260-661.151; Fax: +40-260-615.431
E-mail: cassazalau@yahoo.com, Web: www.casones.ro

**PRECIZĂRI
PRIVIND COMPLETAREA FORMULARULUI "FIȘA TEHNICĂ"**
pentru _____

I. DATE GENERALE

1. Baza legală

_____ *Legea 50/90*
_____ *Ordn 88/2007*

2. Conținutul documentațiilor

- Certificatul de urbanism (copie) _____
- Planuri de situație/încadrare în zonă anexă la CU _____
- Titlul asupra imobilului (copie) _____

3. Durata de emitere a avizului

Se calculează la 15 zile calendaristice de la data depunerii documentației complete.

II. CONDITII ȘI RESTRICTII SPECIFICE INVESTIȚIEI IMPUSE DE AVIZATOR:

(în funcție de tipul de construcție)

2.1. AMPLASAMENT:

_____ *ORIEȘI - CEHA-SILVÂNIEI*

2.2. BRANȘAMENT/RACORD:

2.3. CARACTERISTICILE TEHNICE CARE TREBUIE ASIGURATE PRIN PROIECT

III. INDICATII PRIVIND TAXA DE AVIZARE

a) - Temei: *Decizia 264/2009*

b) - Valoarea taxei de avizare este de *93,00* lei.

c) - Modalitatea de achitare a taxei *contrend Sucursala Zalău*

(CONT CURENT BANCAR, CONT C.E.C., etc)

IV. ALTE DATE FURNIZATE DE AVIZATOR

COD: F-FP.Z-17-17 ED/REV 02/0



MINISTERUL DEZVOLTĂRII REGIONALE
ȘI ADMINISTRAȚIEI PUBLICE
INSPECTORATUL DE STAT ÎN CONSTRUCȚII

ADMINISTRATOR
PUBLIC
DIRECȚIA TEHNICĂ



ROMANIA - județul SĂLAJ
CONSILIUL JUDEȚEAN

Nr. 14767
ziua 14 luna 10 anul 2016

37637
13.10.2016

CONSILIUL JUDEȚEAN SĂLAJ

Fax: 0260. 661.097 ; E-mail: office@cjsj.ro

Referitor: Documentația tehnico-economică pentru obiectivul de investiție "Reabilitare și modernizare drum județean DJ 108D: Crișeni (DN 1H) - Cehu Silvaniei (DJ 196)", județul Sălaj, faza studiu de fezabilitate, proiect nr. 7856_1/2015, întocmit de SC Capital Vision SRL - Focșani, transmisă cu adresa nr. 14562/11.10.2016, înregistrată la Inspectoratul de Stat în Construcții - ISC cu nr. 37335/12.10.2016, completată cu adresa nr. 37610/13.10.2016, în vederea avizării conform HG nr. 1072/2003, cu modificările ulterioare.

Obiectivul de investiție urmează să fie finanțat prin Programului Operațional Regional 2014-2020, Axa prioritară 6: Îmbunătățirea infrastructurii rutiere de importanță regională, Prioritatea de investiții 6.1: Stimularea mobilității regionale prin conectarea nodurilor secundare și terțiare la infrastructura TEN-T, inclusiv a nodurilor multimodale

În urma analizării documentației menționate, Inspectoratul de Stat în Construcții emite

AVIZ TEHNIC

pentru obiectivul de investiție "Reabilitare și modernizare drum județean DJ 108D: Crișeni (DN 1H) - Cehu Silvaniei (DJ 196)", județul Sălaj.

Principalele lucrări și caracteristici tehnice propuse în baza Expertizelor tehnice întocmite de experți tehnici atestați MDRT nr. 08785 și nr. 08786, a Studiului geotehnic întocmit de ing. M. L. Paralescu, verificat de verificator proiecte atestat MLPAT nr. 02043, precum și cu respectarea avizelor/acordurilor solicitate prin Certificatul de Urbanism nr. 128/25.09.2015 emis de C. J. Sălaj:

- Lungime (L) drum modernizat = 22,693,0 m (km 0+000 - km 22+693)
 lățime parte carosabilă = 2 x 3,0 m; benzi de încadrare = 2 x 0,25 m
 lățime acostamente = 2 x 0,75 m
- Trotuare: L = 8.599,0 m; lățime = 1,00 m
- Sistem rutier propus, pe:
 - partea carosabilă, parcuri, stații de autobuz: 4 cm strat de uzură MA516 ; 6 cm strat de legătură BAD20 ; 12 cm strat de bază AB31,5 ; 20 cm strat superior de fundație din balast stabilizat cu ciment ; 15 cm strat inferior de fundație din balast ; 10 cm strat de formă din pământ stabilizat cu balast
 - trotuare: 6 cm pavele ; 3 cm strat de nisip ; 15 cm strat de fundație din balast
 - acostamente: 10 cm strat de beton; 5 cm strat de nisip; 10 cm completare strat de balast
 - drumuri laterale: 6 cm strat de uzură BA16; 20 cm strat de bază din balast amestec optimal; 15 cm strat de formă din pământ stabilizat cu balast
- Pod nou din beton (deschidere 10 m) situat în localitatea Sălățiș peste pârâul Sălaj la km 17+825
- șanțuri pentru colectarea și scurgerea apelor meteorice; dren de acostament; podețe.

Nelu STELEA
Inspector General





Ministerul Mediului, Apelor și Pădurilor
Agenția Națională pentru Protecția Mediului



Agenția pentru Protecția Mediului Sălaj

Nr. 6152/27.10.2015

Clasarea notificării

Ca urmare a solicitării depuse de **Consiliul Județean Sălaj**, cu sediul în jud. Sălaj, mun. Zalău, P-ta. 1 Decembrie 1918, nr. 12, pentru proiectul: **Reabilitare și modernizare drum județean DJ 108 D: Crișeni (DN 1H) – Cehu Silvaniei (DJ 196), km 0+000-22+693**, propus a fi amplasat în localitățile Crișeni, Dobrin, Sălățiș, Cehu Silvaniei, jud. Sălaj, înregistrată la Agenția Pentru Protecția Mediului Sălaj, cu nr. 6152 din data de 26.10.2015,

- în urma analizării documentației depuse, a localizării amplasamentului în planul de urbanism și în raport cu poziția față de arii protejate, zone-tampon, monumente ale naturii sau arheologice, zone cu restricții de construit, zona costieră ;

- având în vedere că:

- proiectul propus **nu intră** sub incidența Hotărârii Guvernului nr. 445/2009 privind evaluarea impactului anumitor proiecte publice și private asupra mediului ;

- proiectul propus **nu intră** sub incidența art. 28 din Ordonanța de Urgență a Guvernului nr. 57/2007 privind regimul ariilor naturale protejate, conservarea habitatelor naturale, a florei și faunei sălbatice, cu modificările și completările ulterioare, A.P.M Sălaj, decide:

Clasarea notificării deoarece proiectul propus nu se supune procedurilor de evaluare a impactului asupra mediului și de evaluare adecvată.

DIRECTOR EXECUTIV,
Dr. ing. Anrica Grec



Sef Serviciu Avize, Acorduri, Autorizații,
Ing. Gizella Balint

Întocmit,
ing. Alina Brândușan



AGENȚIA PENTRU PROTECȚIA MEDIULUI SĂLAJ

Strada Parcului nr. 2, Zalău, jud. Sălaj, Cod 450045

E-mail: office@apmsj.anpm.ro; Tel.0260-662619, 0260-662621, Fax. 0260-662622



Nr. 11873 din 25/09/2015

CERTIFICAT DE URBANISM

Nr. 128 din 25/09/2015

În scopul: **REABILITARE ȘI MODERNIZARE DRUM JUDEȚEAN DJ
108D: CRIȘENI (DN 1H) - CEHU SILVANIEI (DJ 196), KM
0+000 - 22+693**

Ca urmare a Cererii adresate de JUDEȚUL SĂLAJ
cu sediul în județul SĂLAJ municipiul ZALĂU
satul - sectorul - cod poștal 450058
piața 1 DECEMBRIE 1918 nr. 12 bl. - sc. -
et. - ap. - telefon/fax 0260614120 e-mail -
înregistrată la nr. 11873 din 24/08/2015

pentru imobilul - teren și/sau construcții - situat în județul SĂLAJ
municipiul CRIȘENI, DOBRIN, SĂLĂȚIG, CEHU SILVANIEI sectorul -
cod poștal - satul -
strada DJ 108D nr. - bl. - sc. -
et. - ap. - sau identificat prin PLAN DE SITUAȚIE ȘI ÎNCADRARE ÎN ZONĂ

3151; 294; 3081;
45;/2006; 2006;
în temeiul reglementărilor Documentației de urbanism nr. 1999; 2010; faza PUG

CRIȘENI,
DOBRIN,
SĂLĂȚIG, CEHU
aprobată prin Hotărârea Consiliului Județean/Local SILVANIEI nr. 41; 20; 2007; 2008;
16; 7; / 2013; 2013;

în conformitate cu prevederile Legii nr. 50/1991, privind autorizarea executării lucrărilor de construcții, republicată, cu modificările și completările ulterioare,

SE CERTIFICĂ:

1. REGIMUL JURIDIC

Drumul propus pentru reabilitare și modernizare se află situat pe teritoriul administrativ al județului Sălaj în intravilanul și extravilanul comunelor Crișeni, Dobrin, Sălățig și orașului Cehu Silvaniei și aparține domeniului public al județului.

2. REGIMUL ECONOMIC

Lucrarea de modernizare propusă este situată pe traseul actual al drumului județean DJ 108D, între localitatea Crișeni și orașul Cehu Silvaniei, km 0+000 - 22+693.

#3. REGIMUL TEHNIC

Prin soluția adoptată se propune reabilitare și modernizarea drumului județean DJ 108D, pentru relizarea circulației în condiții normale de trafic. Se va respecta traseul actual al drumului DJ 108D existent și distanțele pe verticală și orizontală față de clădiri și alte construcții edilitare și instalații existente în zonă, conform normelor și normativelor în vigoare, conform planului de situație, din documentația anexată.

Prezentul certificat de urbanism poate fi utilizat în scopul declarat⁴⁾ pentru:

REABILITARE ȘI MODERNIZARE DRUM JUDEȚEAN DJ 108D: CRIȘENI (DN 1H) - CEHU SILVANIEI (DJ 196), KM 0+000 - 22+693

Certificatul de urbanism nu ține loc de autorizație de construire/desființare și nu conferă dreptul de a executa lucrări de construcții.

4. OBLIGAȚIILE TITULARULUI CERTIFICATULUI DE URBANISM:

În scopul elaborării documentației pentru autorizarea executării lucrărilor de construcții – de construire/de desființare – solicitantul se va adresa autorității competente pentru protecția mediului : **Agentia pentru Protectia Mediului Salaj, mun. Zalău, str. Parcului, nr. 2, jud. Sălaj**

În aplicarea Directivei Consiliului 85/337/CEE (Directiva EIA) privind evaluarea efectelor anumitor proiecte publice și private asupra mediului, modificată prin Directiva Consiliului 97/11/CE și prin Directiva Consiliului și Parlamentului European 2003/35/CE privind participarea publicului la elaborarea anumitor planuri și programe în legătură cu mediul și modificarea, cu privire la participarea publicului și accesul la justiție, a Directivei 85/337/CEE și a Directivei 96/61/CE. prin certificatul de urbanism se comunică solicitantului obligația de a contacta autoritatea teritorială de mediu pentru ca aceasta să analizeze și să decidă, după caz, încadrarea / neîncadrarea proiectului investiției publice / private în lista proiectelor supuse evaluării impactului asupra mediului.

În aplicarea prevederilor Directivei Consiliului 85/337/CEE, procedura de emitere a acordului de mediu se desfășoară după emiterea certificatului de urbanism, anterior depunerii documentației pentru autorizarea executării lucrărilor de construcții la autoritatea administrației publice competente.

În vederea satisfacerii cerințelor cu privire la procedura de emitere a acordului de mediu autoritatea competentă pentru protecția mediului stabilește mecanismul asigurării consultării publice, centralizării opțiunilor publicului și formulării unui punct de vedere oficial cu privire la realizarea investiției în acord cu rezultatele consultării publice.

În aceste condiții:

După primirea prezentului certificat de urbanism, titularul are obligația de a se prezenta la autoritatea competentă pentru protecția mediului în vederea evaluării inițiale a investiției și stabilirii demarării procedurii de evaluare a impactului asupra mediului și/sau a procedurii de evaluare adecvată. În urma evaluării inițiale a notificării privind intenția de realizare a proiectului se va emite punctul de vedere al autorității competente pentru protecția mediului.

În situația în care autoritatea competentă pentru protecția mediului stabilește efectuarea evaluării impactului asupra mediului și/sau a evaluării adecvate, solicitantul are obligația de a notifica acest fapt autorității administrației publice competente cu privire la menținerea cererii pentru autorizarea executării lucrărilor de construcții.

În situația în care, după emiterea certificatului de urbanism ori pe parcursul derulării procedurii de evaluare a impactului asupra mediului, solicitantul renunță la intenția de realizare a investiției, acesta are obligația de a notifica acest fapt autorității administrației publice competente.

5. CEREREA DE EMITERE A AUTORIZAȚIEI DE CONSTRUIRE/DESFIINȚARE va fi însoțită de următoarele documente:

- a) certificatul de urbanism (copie);
- b) dovada titlului asupra imobilului, teren și/sau construcții, sau, după caz, extrasul de plan cadastral actualizat la zi, și extrasul de carte funciară de informare actualizat la zi, în cazul în care legea nu dispune altfel (copie legalizată);
- c) documentația tehnică – D.T., după caz (2 exemplare originale);

☒ **D.T.A.C.**

☒ **D.T.O.E.**

☐ **D.T.A.D.**

d) avizele și acordurile de amplasament stabilite prin certificatul de urbanism:

d.1) avize și acorduri privind utilitățile urbane și infrastructura (copie):

Alte avize/acorduri:

☐ alimentare cu apă

☒ gaze naturale

☐ canalizare

☒ telefonizare

☒ alimentare cu energie electrică

☐ salubritate

☐ alimentare cu energie termică

☐ transport urban

d.2) avize și acorduri privind:

☐ securitatea la incendiu

☐ protecția civilă

☐ sănătatea populației

d.3) avize/acorduri specifice ale administrației publice centrale și/sau ale serviciilor descentralizate ale acestora (copie):

Aviz primăriile comunelor Crișeni, Dobrin, Sălățiș și orașului Cehu Silvaniei; aviz de gospodărire a apelor; aviz SC Compania de apă Someș SA–Sucursala Zalău; acord Inspectoratul Județean în Construcții Sălaj;

d.4) studii de specialitate (1 exemplar original):

expertiza tehnică și verficator tehnic atestat conf. HGR nr. 925/1995;

e) punctul de vedere/actul administrativ al autorității competente pentru protecția mediului (copie);

f) documentele de plată ale următoarelor taxe (copie):

Prezentul certificat de urbanism are valabilitatea de 24 luni de la data emiterii.

**PREȘEDINTELE
CONSILIULUI JUDEȚEAN SĂLAJ,
Tiberiu MARC**

L.S.


**SECRETARUL JUDEȚULUI,
Cosmin-Radu VLAICU**

**ARHITECT ȘEF,
Katalin Aletta POPOVICI**

Achitat taxa de: _____ lei, conform chitanței nr. _____

Prezentul certificat de urbanism a fost transmis solicitantului DIRECT la data de 29.09.2015

În conformitate cu prevederile Legii nr. 50/1991 privind autorizarea executării lucrărilor de construcții, republicată, cu modificările și completările ulterioare,

**se prelungește valabilitatea
Certificatului de urbanism**

de la data de 25.09.2017 până la data de 25.09.2018

După această dată, o nouă prelungire a valabilității nu este posibilă, solicitantul urmând să obțină, în condițiile legii, un alt certificat de urbanism.

**PREȘEDINTELE
CONSILIULUI JUDEȚEAN
SĂLAJ,**

Tiberiu Marc

L.S.

Tiberiu Marc

Digitally signed by Tiberiu Marc
DN: c=RO, l=Mun. Zalău, o=JUDEȚUL SĂLAJ,
cn=Tiberiu Marc, 2.5.4.20=0260662035,
serialNumber=2006051670MT22,
name=Tiberiu Marc, givenName=Tiberiu,
sn=Marc
Date: 2017.11.09 15:55:17 +02'00'

SECRETARUL JUDEȚULUI,

Cosmin-Radu Vlericu

ARHITECT ȘEF,

Katerlin Aletta Popovici

Data prelungirii valabilității: 29.08.2017

Achitat taxa de: scutit lei, conform Chitanței nr. _____

Transmis solicitantului la data de: 08.09.2017 direct / prin poștă.